

















USOS GENERALES

- | | |
|------------------------------------|---|
| 1 - URBANOS | |
| RESIDENCIALES |  |
| ACTIVIDADES ECONOMICAS |  |
| ACTIVIDADES SINGULARES |  |
| PREVISTOS EN PGOU/97 NO TRAMITADOS |  |
| 2 - NO URBANOS | |
| AGRICOLAS CULTIVOS DE REGADIO |  |
| AGRICOLAS CULTIVOS DE SECANO |  |
| FORESTALES |  |

ESTRUCTURA GENERAL Y ORGANICA

- | | |
|--|---|
| 1 - COMUNICACIONES TERRESTRES | |
| VIARIAS | |
| VIA PRINCIPAL |  |
| VIA SECUNDARIA |  |
| FERROVIARIAS | |
| TRAZADO DE FERROGARRIL EXISTENTE |  |
| 2 - SISTEMAS GENERALES | |
| EQUIPAMIENTOS (EDUCATIVO, DEPORTIVO, SANITARIO, ETC) |  |
| ESPACIOS LIBRES (PARQUES Y JARDINES) |  |
| COMUNICACIONES |  |
| TECNICOS |  |

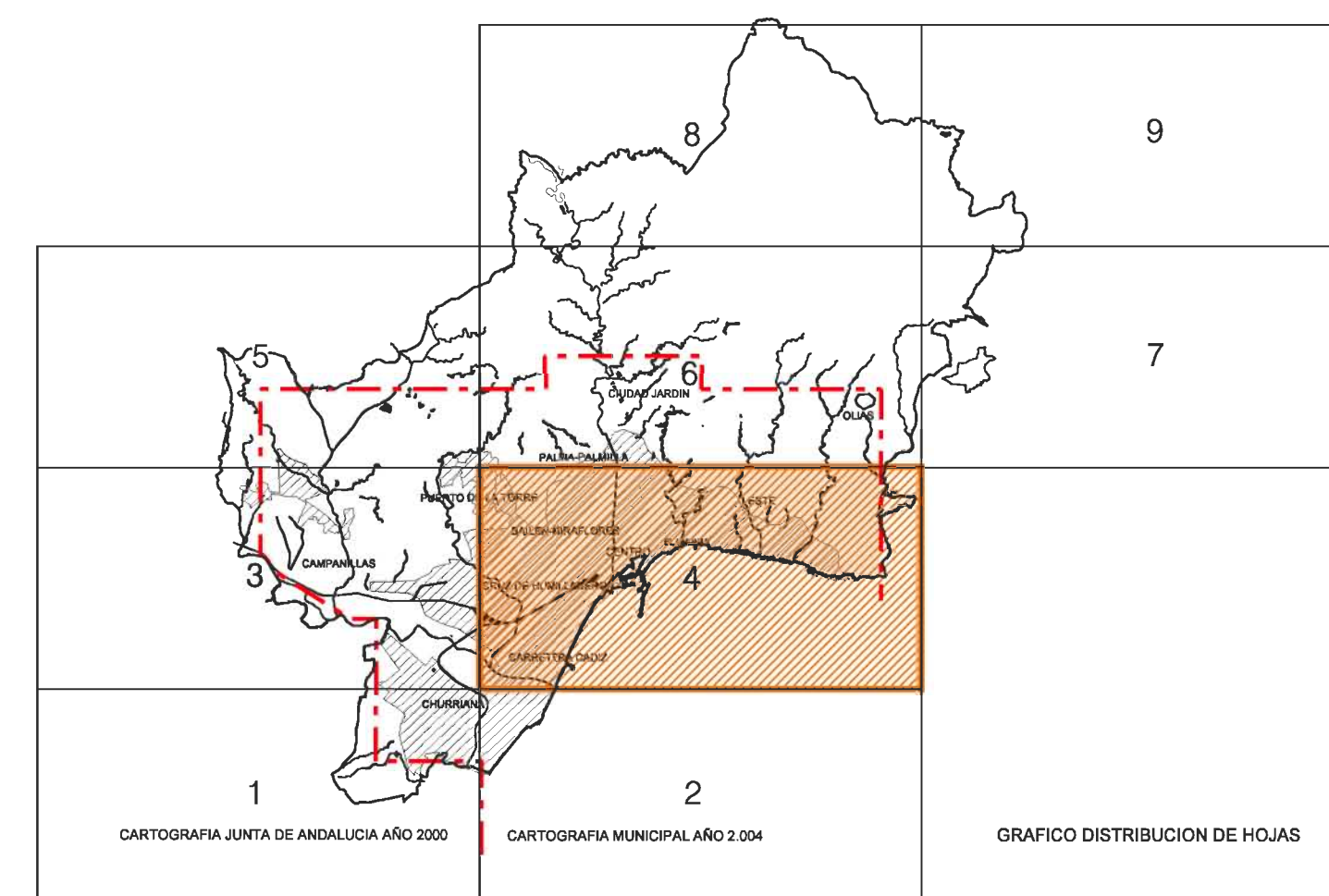




GRAFICO DISTRIBUCION DE HOJAS


 EXCMO. AYUNTAMIENTO DE MÁLAGA

avance PGOU
 Junio 2005

I.2 ESTRUCTURA GENERAL

I.2.1 Usos generales y estructura del territorio del término municipal
hoja 4/9
e: 1/20.000



 Ayuntamiento de Málaga
 Urbanismo, Obras e Infraestructuras